




Figure 5

**Noyau urbain de Malartic dans la zone d'étude restreinte**

**Composantes du projet**

-  Secteur d'exploitation (fosses)
-  Nouveau secteur de développement

**Éléments miniers**

-  Complexe East Malartic

**Autres éléments**

-  Centre hospitalier
-  École primaire
-  École secondaire
-  Église
-  Cimetière
-  Aréna
-  Musée minéralogique de Malartic
-  Club de golf
-  Hôtel de Ville
-  CPE
-  HLM
-  CHSLD
-  Camping
-  Parc
-  Station municipale d'épuration des eaux
-  Route 117
-  Chemin de fer
-  Ligne de transmission électrique
-  Cours d'eau



0 120 240 360 m

Projection: UTM, NAD 83, fuseau 17

**Sources:**

BDTQ: 1 : 20 000 : 032D01102, 032D01202  
 MRN: 1 : 15 000 : Q05157\_055, Q05157\_053, Q05155\_021, Q05155\_019  
 Fichier GENIVAR: Figure(070628).mxd

Mai 2007